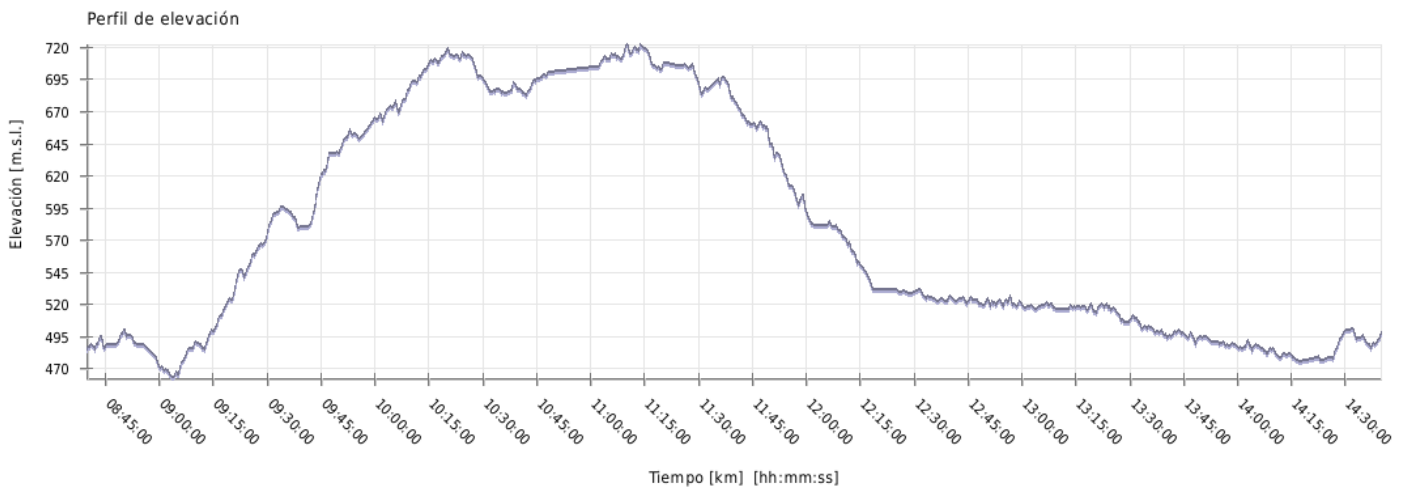
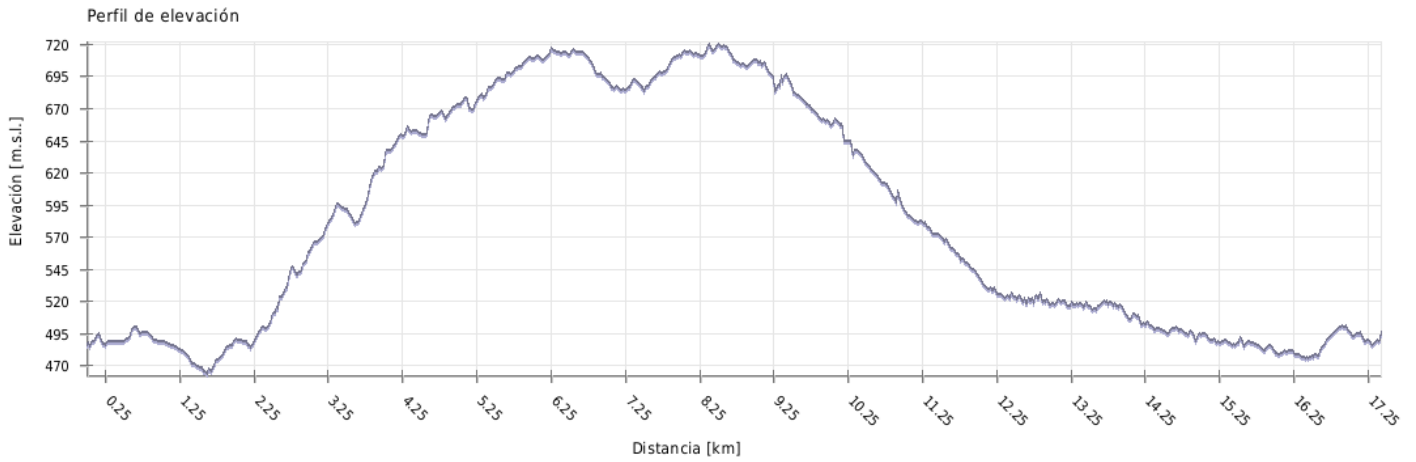
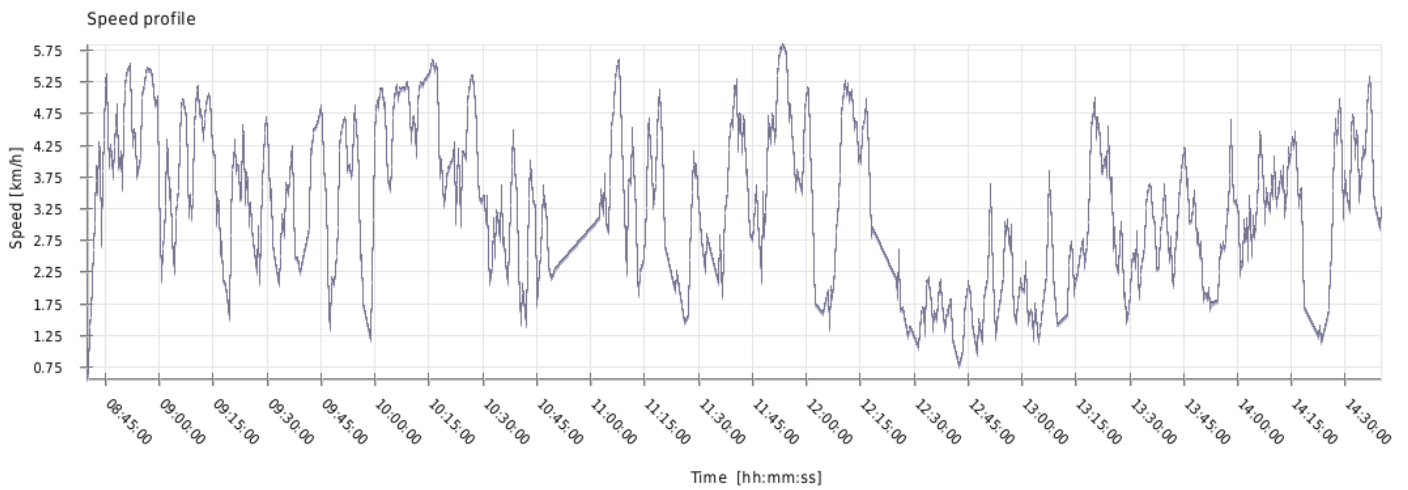
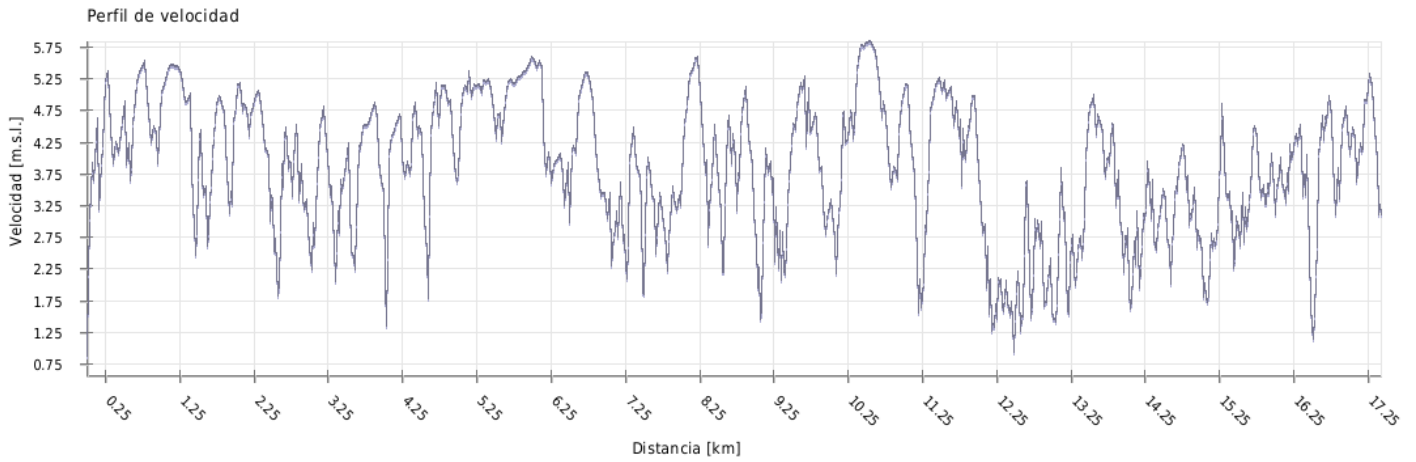


## Elevación



Elevación mínima:	462 m.s.l.
Elevación máxima:	722 m.s.l.
Elevación media:	564.7 m.s.l.
Diferencia máxima:	260 m
Total ascenso:	773 m
Total descenso:	759 m
Elevación inicial:	484.6 m.s.l.
Elevación final:	498 m.s.l.
Elevación balanceada:	13.4 m

## Velocidad



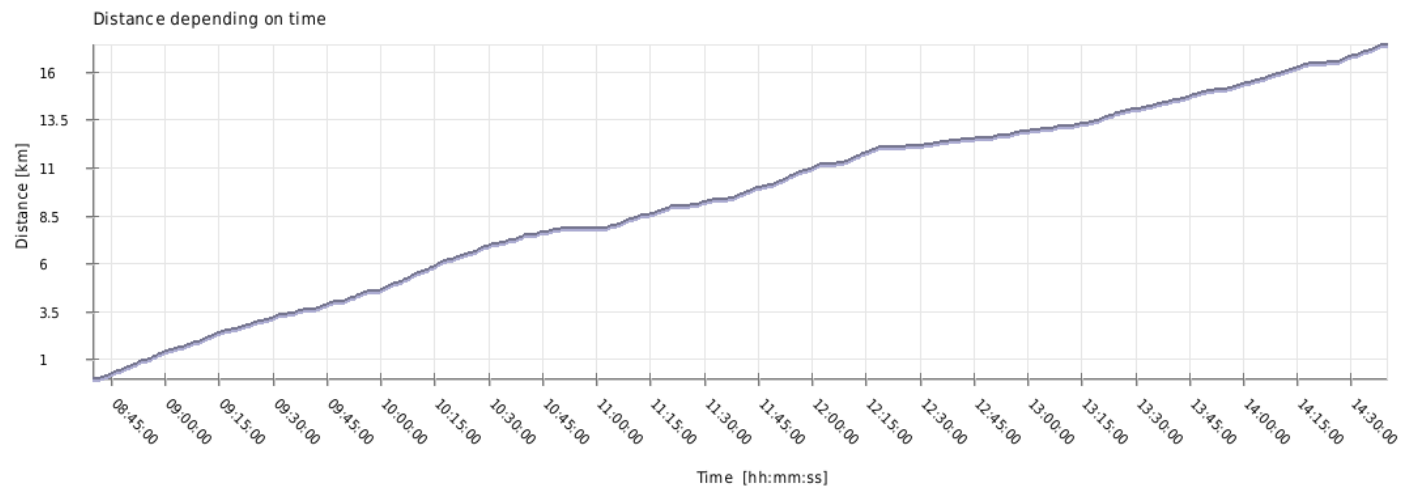
Velocidad mínima:	0.6 km/h
Velocidad máxima:	5.8 km/h
Velocidad media ascendiendo:	5.1 km/h
Velocidad media descendiendo:	5.2 km/h
Velocidad media en llano:	4.9 km/h
Velocidad media:	5.1 km/h

## Tiempo

---

Fecha del track:	25.3.2017
Tiempo inicial:	08:39:33
Tiempo final:	14:40:01
Tiempo total del track:	6h 00m 28s
Tiempo ascendiendo:	2h 32m 24s
Tiempo descendiendo:	2h 06m 39s
Tiempo en llano:	1h 21m 25s

## Distancia



Distancia total en llano:	17.3 km
---------------------------	---------

Distancia total real:	17.4 km
-----------------------	---------

Distancia ascendiendo:	6.8 km
------------------------	--------

Distancia descendiendo:	7.5 km
-------------------------	--------

Distancia en llano:	3.2 km
---------------------	--------